
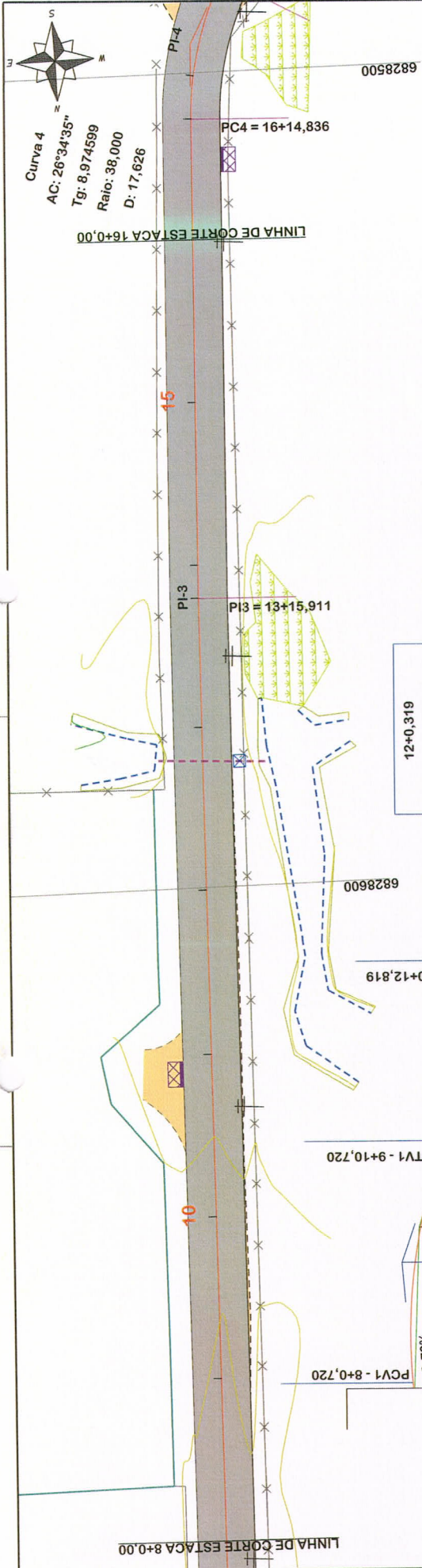




**ESTADO DE SANTA CATARINA  
PREFEITURA MUNICIPAL NOVA VENEZA  
SECRETARIA DE PLANEJAMENTO URBANO**

*h*





Estaca	Cotas do Terreno	Cotas do Projeto	08	09	10	11	12	13	14	15	16
	58,170	58,157	58,176	58,061	57,439	56,987	56,313	56,180	56,269	56,440	56,581
				58,079	57,415	56,754	56,296	56,181	56,288	56,420	56,555

**MUNICÍPIO DE NOVA VENEZA**  
SECRETARIA DE PLANEJAMENTO

Conteúdo: TRACADO HORIZONTAL

Endereço da Obra: RODOVIA ANGELINO DESTRO, BAIRRO PICADÃO - NOVA VENEZA/SC

Desenho

Data: OUTUBRO/2022

Revisado

Escala: 1:500

Folha Nº: 02 03

MUNICÍPIO DE NOVA VENEZA  
RSP. PROJETO: GNP/PLM - 52.518.826/001-50

RODOVIA ANGELINO DESTRO  
PAVIMENTAÇÃO E DRENAGEM

Município

RODOVIA ANGELINO DESTRO, BAIRRO PICADÃO - NOVA VENEZA/SC

Resp. Projeto: CARLOS LUCIANO SAVI  
Eng. Agrimensor - CREA Nº. 045.444-7

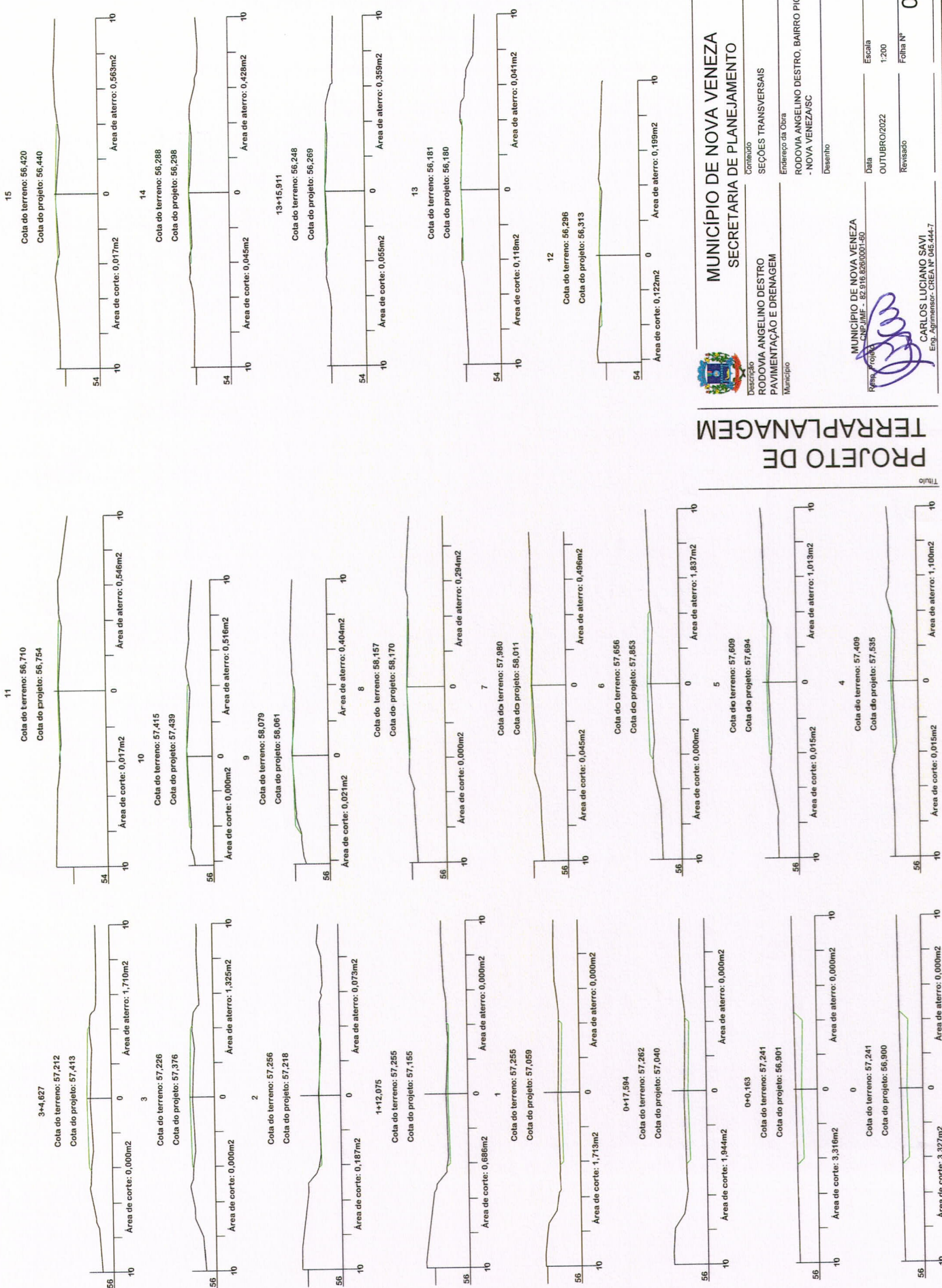
**PROJETO GEOMÉTRICO**

Item	C.A.U.Q.	Descrição	Espessura
01		IMPRIMAÇÃO	4 cm
02		PINTURA DE LIGAÇÃO	-
03		SUB-BASE SEIXO PENEIRADO	20 cm

**SEÇÃO TIPO PAVIMENTAÇÃO**

**SEM ESCALA**





**PROJETO DE TERRAPLANAGEM**



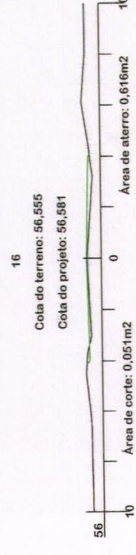
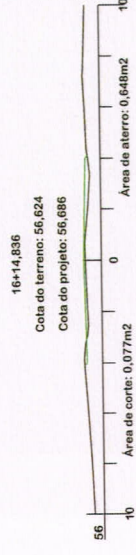
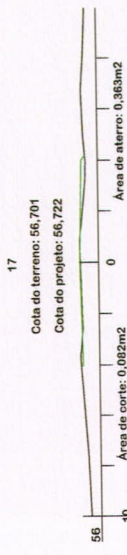

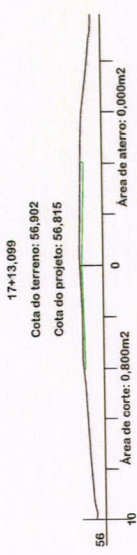
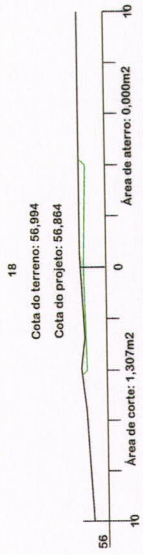
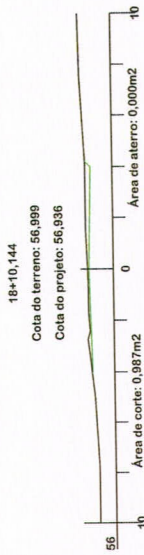
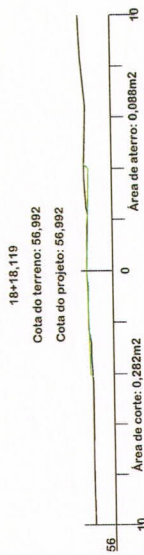
**MUNICÍPIO DE NOVA VENEZA**  
**SECRETARIA DE PLANEJAMENTO**

Conteúdo: SEÇÕES TRANSVERSAIS  
Descrição: RODOVIA ANGELINO DESTRO PAVIMENTAÇÃO E DRENAGEM  
Município: RODOVIA ANGELINO DESTRO, BAIRRO PICADÃO - NOVA VENEZAS - PA  
Endereço da Obra: RODOVIA ANGELINO DESTRO, BAIRRO PICADÃO - NOVA VENEZAS - PA  
Desenho: RODOVIA ANGELINO DESTRO, BAIRRO PICADÃO - NOVA VENEZAS - PA

MUNICÍPIO DE NOVA VENEZA  
Eng.º CNP/IME - 82.916.826/0001-50  
RUBRICA: CARLOS LUCIANO SAVI  
Eng.º Administrador - CREA Nº 045-444-7


Data: OUTUBRO/2022  
Revisado: Escala: 1:200  
Folha Nº: 01 02

Título




## PROJETO DE TERRAPLANAGEM

### A) SEÇÃO TIPO ATERRO



### B) SEÇÃO TIPO CORTE



## PROJETO DE TERRAPLANAGEM



**MUNICÍPIO DE NOVA VENEZA**  
**SECRETARIA DE PLANEJAMENTO**

Descrição	SEÇÕES TRANSVERSAIS
RODOVIA ANGELINO DESTRO	
PAVIMENTAÇÃO E DRENAGEM	
Município	
Endereço da Obra	RODOVIA ANGELINO DESTRO, BAIRRO PICADÃO
	- NOVA VENEZA/SC
Desenho	
Data	OUTUBRO/2022
Escala	1:200
Revisado	
Folha Nº	02
	02

MUNICÍPIO DE NOVA VENEZA  
 CNPJ Nº - 82.915.825/0001-60

Carlos Luciano Savi  
 Eng. Agrônomo - CREA Nº 045-444-7

RODOVIA ANGELINO DESTRO

29,30km

SEIXO VILA MARIA/SC

14,70km

BRITAGEM  
NOVA VENEZA/SC

30,60km

USINA (C.A.U.Q.)  
MARACAJÁ/SC

261,00km

REFINARIA (E.A.I; CAP E RR-1C)  
CANOAS/RS

Item	Descrição	Distância
01	C.A.U.Q.	30,60km
02	BASE BRITA GRADUADA	14,70km
03	SUB-BASE SEIXO PENEIRADO	29,30km
04	E.A.I	291,60km
05	RR-1C	219,60km
06	CAP 50/70	261,00km



MUNICÍPIO DE NOVA VENEZA  
SECRETARIA DE PLANEJAMENTO

Contrato LOCALIZAÇÃO DE MATERIAIS  
 Descrição RODOVIA ANGELINO DESTRO PAVIMENTAÇÃO E DRENAGEM  
 Município  
 Endereço da Obra RODOVIA ANGELINO DESTRO, BAIRRO PICADÃO - NOVA VENEZA/SC  
 Desenho

MUNICÍPIO DE NOVA VENEZA  
CNPJ/MF - 02.815.825/0001-60

ROB. PAVÃO  
CARLOS LUCIANO SAVI  
Eng. Agrônomo - CREA Nº 045-444-7

Data OUTUBRO/2022  
Escala SEM ESCALA  
Revisado 1º - REV. MAIO/2024  
Folha Nº 01 01

LOCALIZAÇÃO DE MATERIAIS

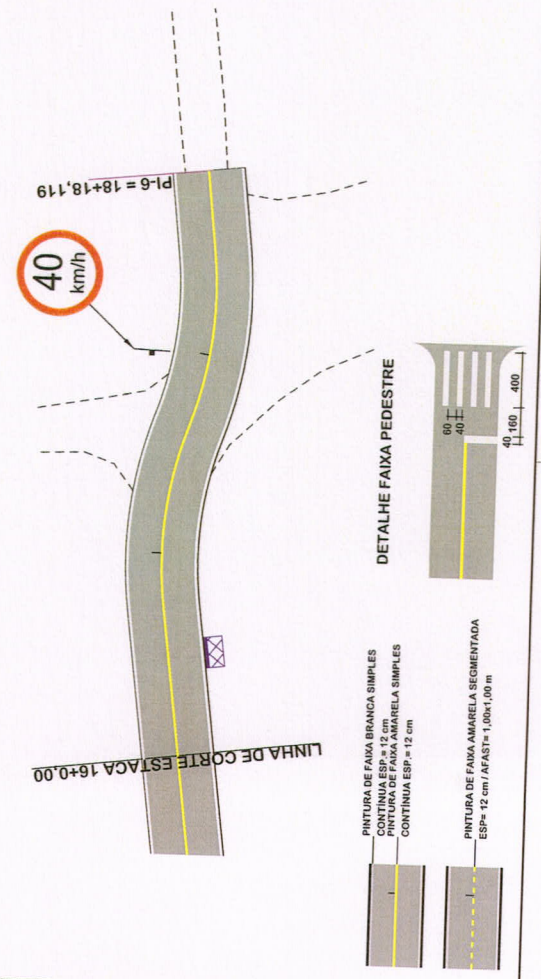

Título











# PROJETO DE SINALIZAÇÃO

**MUNICÍPIO DE NOVA VENEZA**  
**SECRETARIA DE PLANEJAMENTO**

Rescrição: RODOVIA ANGELINO DESTRO PAVIMENTAÇÃO E DRENAGEM  
 Município: NOVA VENEZA/SC

Endereço da Obra: RODOVIA ANGELINO DESTRO, BAIRRO PICADÃO-NOVA VENEZA/SC

Desenho: \_\_\_\_\_

Data: OUTUBRO/2022  
 Escala: 1:500

Revisado: \_\_\_\_\_  
 Folha Nº: 01

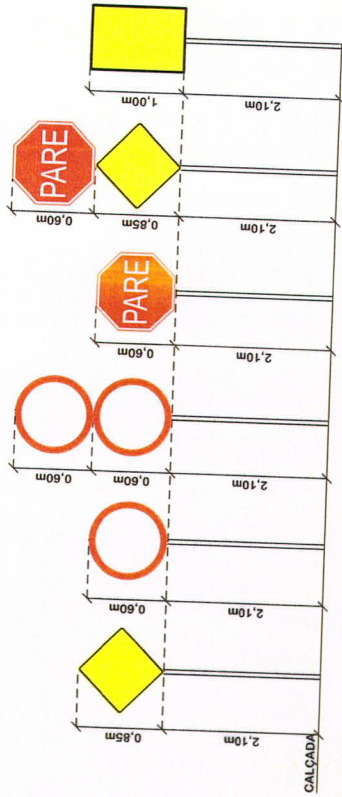
MUNICÍPIO DE NOVA VENEZA  
 Resp. Projeto: CARLOS LUCIANO SAVI  
 Erg. Agremiosor: CREA Nº 045.444.7

PLACAS DE REGULAMENTAÇÃO		
MODELO DOS SINAIS	CÓDIGO DIMENSÕES	QUANTIDADE
	R-19 Ø=0,60m A=0,28m <sup>2</sup>	02
	R-1 L=0,25m A=0,30m <sup>2</sup>	01

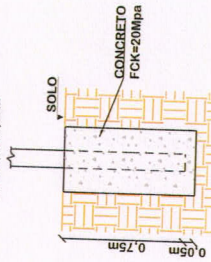
QUANTITATIVOS:  
 TINTA AMARELA= 44,41m<sup>2</sup>  
 TINTA BRANCA= 101,00m<sup>2</sup>  
 TINTA VERMELHA = 48,48m<sup>2</sup>  
 TUBO P/ PLACA DE ADVERT./REGULAM.= 04UND  
 TUBO P/ PLACA REGULAM.= 01UND  
 ÁREA DE PLACA= 1,58m<sup>2</sup>

PLACAS DE ADVERTÊNCIA		
MODELO DOS SINAIS	CÓDIGO DIMENSÕES	QUANTIDADE
	A-32b 60x60cm A=0,36m <sup>2</sup>	02

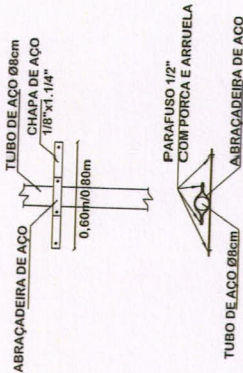
### DETALHE PLACA DE SINALIZAÇÃO




DETALHE DE FIXAÇÃO AO SOLO  
 PARA PLACAS DE REGULAMENTAÇÃO E ADVERTÊNCIA



DETALHE DE FIXAÇÃO DO TUBO  
 PARA PLACAS DE REGULAMENTAÇÃO, ADVERTÊNCIA E  
 PARADA OBRIGATORIA



### DETALHE CICLOFAIXA



### DETALHES DE SINALIZAÇÃO



MUNICÍPIO DE NOVA VENEZA  
 SECRETARIA DE PLANEJAMENTO

Descrição: RODOVIA ANGELINO DESTRO PAVIMENTAÇÃO E DRENAGEM  
 Município: Nova Veneza

Contratado: DETALHES DE SINALIZAÇÃO E QUANTITATIVOS

Endereço da Obra: RODOVIA ANGELINO DESTRO, BAIRRO PICADÃO NOVA VENEZA/SC  
 Documento: Desembo

MUNICÍPIO DE NOVA VENEZA  
 Rua: Projeto CIPAMME - 82.918.938/0001-40

Data: OUTUBRO/2022  
 Escala: SEM ESCALA

Revisado: CARLOS LUCIANO SAVI  
 Esg. 2. Administração - CREA N.º 065.444-7

Folha Nº 01  
 01